

[L'Étang de la Forge de Martigné-Ferchaud](#)

[Roche aux Fées Tourisme](#)

L'ÉTANG DE LA FORGE de Martigné-Ferchaud

Cet étang « **classé Espace Naturel Sensible du Département** » s'étire sur le cours du Semnon, rivière qui prend sa source en Mayenne et va rejoindre la Vilaine au nord de Pléchâtel.

Les différences de végétation dues à la nature du sol sont facilement identifiables. **Peuplier noir, saule roux-cendré, chêne pédonculé**, sont des essences que l'on rencontre aux abords de l'étang de la Forge.

Canard siffleur, sarcelle d'hiver, mouette rieuse ... cohabitent avec le **canard colvert, la poule d'eau, la bécassine des marais**...

Sentiers piétonniers, zone de pêche, réserve ornithologique, tout est réuni pour faire de cet étang un lieu de détente et d'observation.





Pour aller plus loin : découvrez le parcours d'interprétation d'une boucle de 2,5 km (départ sur le parking de Tailleped) et les parcours geocaching avec l'application « Trésors de Haute Bretagne » : Le dragon de l'Étang de La Forge et Le Tour de l'Étang.

rgba(255,255,255,1)

Sentier d'interprétation de l'étang de la Forge

Circuit photos, sons et actions de préservation


Départ sur le parking de Tailleped ([Localiser](#)) :


Venez découvrir en compagnie de Semnon le dragon l'histoire de l'étang de la Forge, et la vie

qui foisonne autour. Cet Espace Naturel Sensible du département d'Ille-et-Vilaine abrite une réserve ornithologique et 3 refuges pour animaux : papillons, grenouilles et hérissons. Tout au long d'un circuit facile d'accès de 2,5 kilomètres, et grâce à 8 stations d'interprétation enrichies de pistes sonores à écouter en direct ou via cette page, vous entrerez dans l'intimité d'un site où la beauté du paysage n'a rien à envier à la richesse du patrimoine naturel.

Vous pourrez également, à certains endroits équipés de pieds photographiques, vous essayer à différentes techniques photos, activité récompensée par 2 posters à télécharger ci-dessous.

Bonne promenade !


ACCUEIL piste-1.mp3
Image Application mobile : [Quelle est cette fleur](#)
 ?


STATION 1 piste-2.mp3
Image Application mobile : "[Ornidroid](#)"



STATION 2 piste-3.mp3
Image 

STATION 4 piste-4.mp3
Image 

piste-5.mp3


STATION 5 [Refuge à grenouilles](#)
Image Application mobile : [Quelle est cette fleur](#)
 ?

STATION 6 Fichier
Image [Poster papillons](#) (.pdf - 2.56 Mo)
 [Refuge à papillons / Noé conservation](#)

STATION 7 Fichier
Image [Poster animaux](#) (.pdf - 2.28 Mo)
 [Refuge à hérissons / Boules Epiques](#)

Pour aller plus loin


[Image](#)


rgba(255,255,255,1)


En juillet et août passez l'Été à l'étang !

De nombreuses activités de culture, loisirs, nautiques et pleine nature à pratiquer en famille et entre amis !

[Image](#)


rgba(255,255,255,1)

La résidence artistique : Les Tracés d'ALI à La Roche aux Fées


rgba(255,255,255,1)

Si vous trouvez un hérisson ...

rgba(255,255,255,1)